



**КОМИТЕТ ИМУЩЕСТВЕННЫХ ОТНОШЕНИЙ
АДМИНИСТРАЦИИ ПЕРМСКОГО МУНИЦИПАЛЬНОГО РАЙОНА**

РЕШЕНИЕ

о размещении объектов № 793

Пермский край
Пермский район

13.09.2021

Комитет имущественных отношений администрации Пермского муниципального района разрешает Акционерному обществу «Газпром газораспределение Пермь» (ИНН 5902183841, ОГРН 1025900512670, почтовый адрес: 614000, г. Пермь, ул. Петропавловская, 43)

размещение объекта «газопровод давлением до 1,2 Мпа включительно, для размещения которого не требуется разрешение на строительство»

на землях государственная собственность на которые не разграничена

на срок 1 год с 13.09.2021 г. по 12.09.2022 г.

Местоположение: Пермский край, Пермский район, Култаевское с/п, с. Башкултаево, ул. Проселочная, к дому 2.

Приложение: схема предполагаемых к использованию земель или части земельного участка.

Председатель комитета
имущественных отношений
администрации Пермского
муниципального района



Г.В. Мюресов

Схема предполагаемых к использованию земель или части земельного участка не требуется разрешения на строительство

Объект: Газопровод давлением до 1.2 Мпа включительно, для размещения которого

Местоположение: расположенным по адресу: Пермский край, р-н Пермский, с/п Култаевское, с Баш-Култаво, ул. Проселочная, к дому 2

Площадь земель или части земельного участка, кв.м.: 48

Категория земель: земли населенных пунктов

Вид разрешенного использования: -

Описание границ смежных землепользователей:

От точки n1 до точки n2 - земельный участок с кадастровым номером 59:32:0700001:5

От точки n2 до точки n3 - земли общего пользования





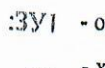
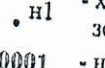

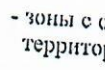
От точки n3 до точки n4 - земельный участок с кадастровым номером 59:32:0700001:1670

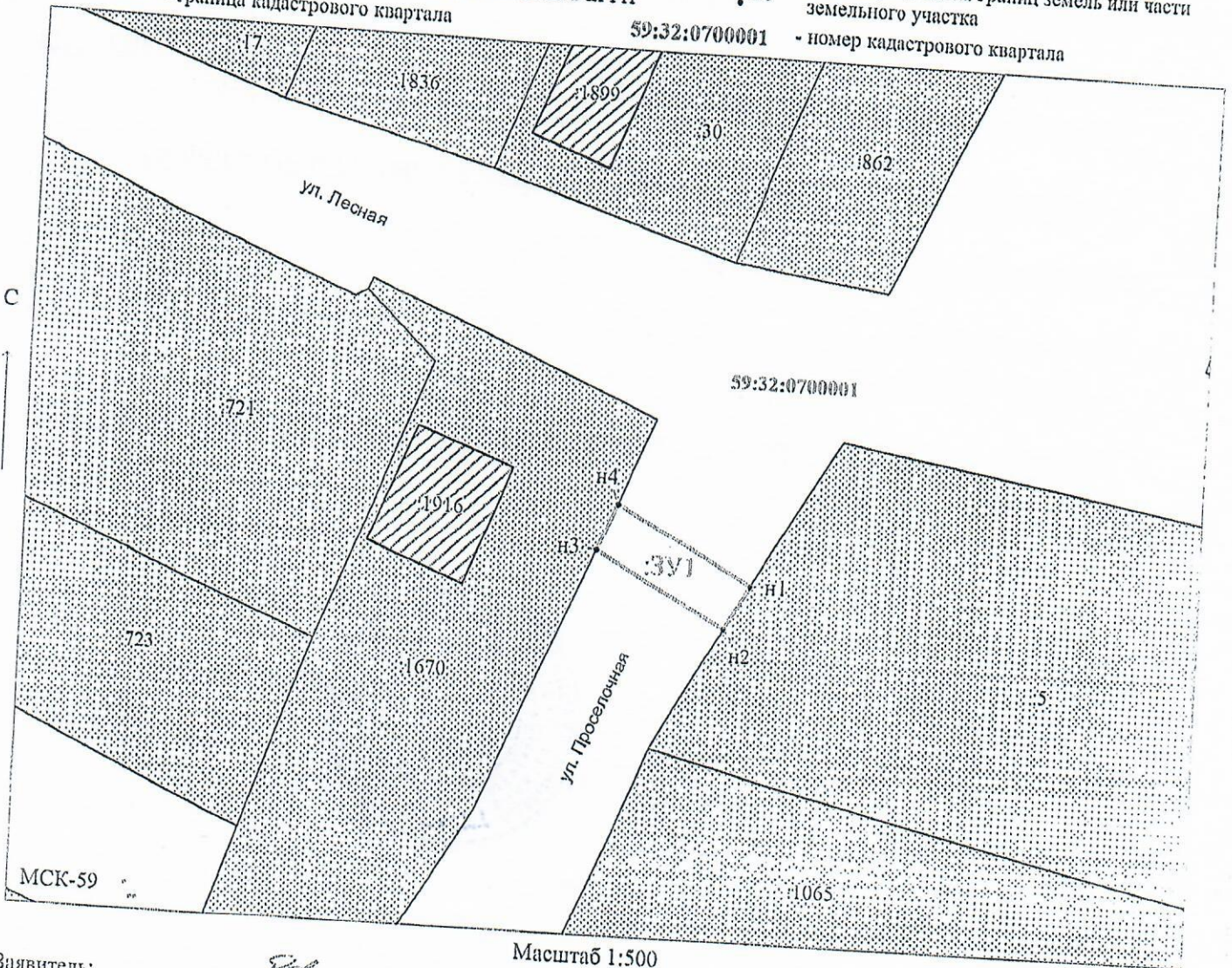
От точки n4 до точки n1 - земли общего пользования

Каталог координат, м

№ точки границы	X	Y
n1	498946.27	2211784.83
n2	498942.79	2211782.89
n3	498948.37	2211772.58
n4	498952.09	2211774.13
n1	498946.27	2211784.83

Условные обозначения:

-  - предполагаемый участок земель, на которых планируется размещение объекта
-  - границы и номер земельного участка, сведения о которых внесены в ЕГРН
-  - границы и номер объекта капитального строительства, сведения о которых внесены в ЕГРН
-  - граница кадастрового квартала
-  - обозначение запрашиваемого земельного участка
-  - характеристическая точка границ земель или части земельного участка
-  - номер кадастрового квартала
-  - зоны с особыми условиями использования территории, сведения о которых внесены в ЕГРП



Заявитель: _____
 МП _____
 (для юридических лиц
 и индивидуальных предпринимателей)

Масштаб 1:500
 / Егорова И.В.
 (подпись, расшифровка подписи)